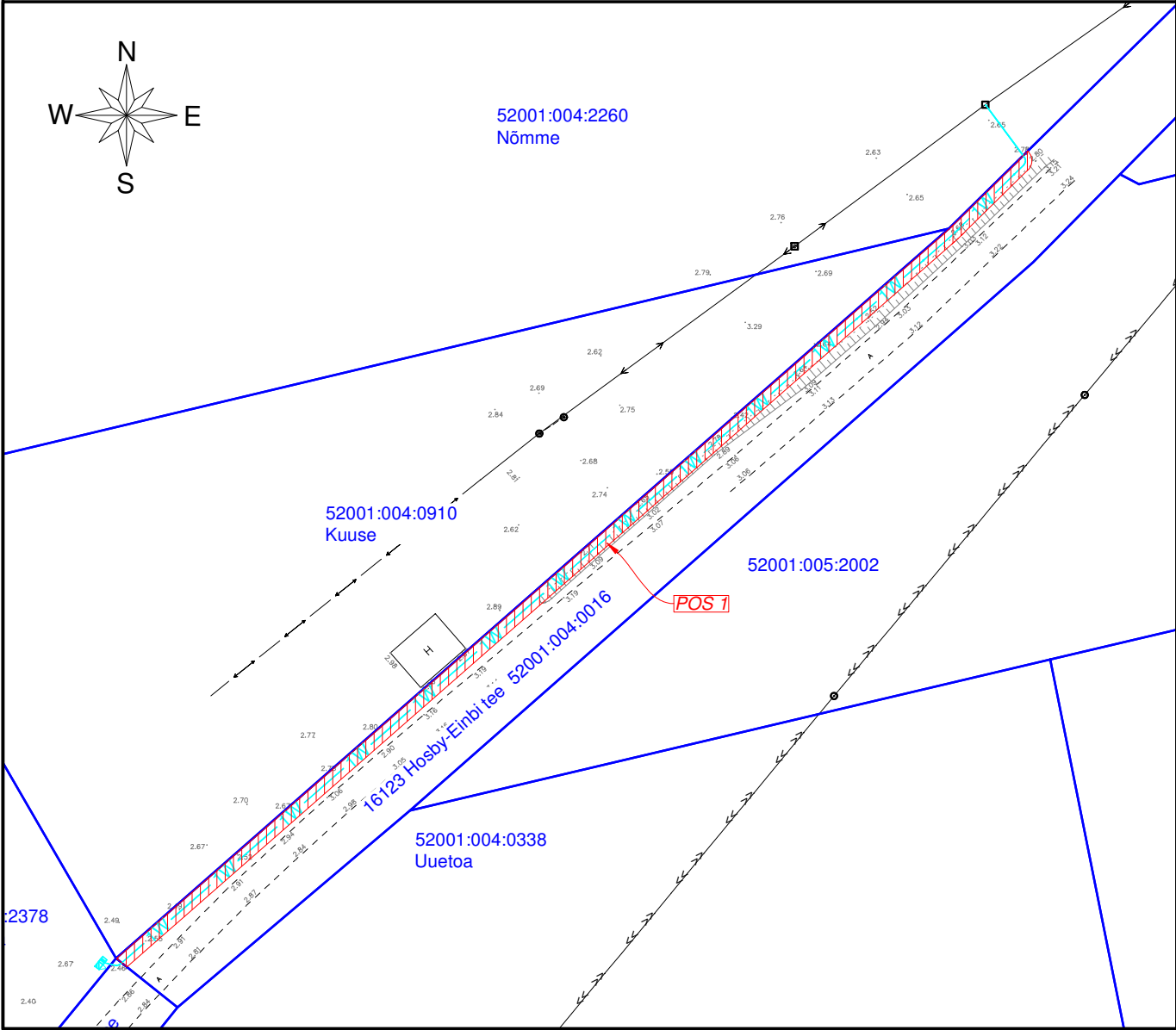





ISIKLIKU KASUTUSÕIGUSE SEADMISE PLAAN **NR 1**

IKÕ ala Pos nr (plaanil)	Kinnistu registriosa nr	Katastriüksuse tunnus, nimi ja sihtotstarve	IKÕ ala pindala m ²
Pos 1	14651750	52001:004:0016; 16123 Hosby-Einbi tee; transpordimaa	373



-  - IKÕ seadmise ala
-  - Katastriüksuse piir
-  - Projekteeritud tehnovõrk - maa-alune elektrikaabel (pikkus 187 m)

PARI ID: 788923

Projekti nimetus / asukoht Lepametsa kinnistu liitumine elektrivõrguga Paslepa küla, Lääne-Nigula vald, Läänemaa			Töö nr JT3082
Koostaja Draftit OÜ	Mõõtkava 1:1000	Leht / formaat A4	Kuupäev 28.04.2024